



АДМИНИСТРАЦИЯ
ДОБРЯНСКОГО ГОРОДСКОГО ОКРУГА

ПОСТАНОВЛЕНИЕ

29.06.2022

№ 1673

г.Добрянка

Об утверждении проекта
межевания территории населенного
пункта – поселок Ярино,
Добрянский городской округ,
Пермский край

В соответствии со статьями 43, 45 Градостроительного кодекса Российской Федерации, Федеральным законом Российской Федерации от 06 октября 2003 г. № 131-ФЗ «Об общих принципах организации местного самоуправления в Российской Федерации», Устава Добрянского городского округа, заключением по результатам общественных обсуждений от 21 июня 2022 г. по проекту межевания территории населенного пункта – деревня Завожик, Добрянский городской округ, Пермский край администрация округа ПОСТАНОВЛЯЕТ:

1. Утвердить прилагаемый проект межевания территории населенного пункта – поселок Ярино, Добрянский городской округ, Пермский край (далее – Проект).
2. Управлению градостроительства и архитектуры администрации Добрянского городского округа в установленном законом порядке обеспечить направление настоящего постановления и документации по планировке территории, указанной в пункте 1 настоящего постановления, в орган регистрации прав для внесения сведений в Единый государственный реестр недвижимости.
3. Опубликовать настоящее постановление в периодическом печатном издании газете «Камские зори», разместить на официальном сайте правовой информации Добрянского городского округа в информационно-телекоммуникационной сети Интернет с доменным именем dobr-pravo.ru.
4. Настоящее постановление вступает в силу после его официального опубликования.

5. Контроль за исполнением постановления возложить на первого заместителя главы администрации Добрянского городского округа.

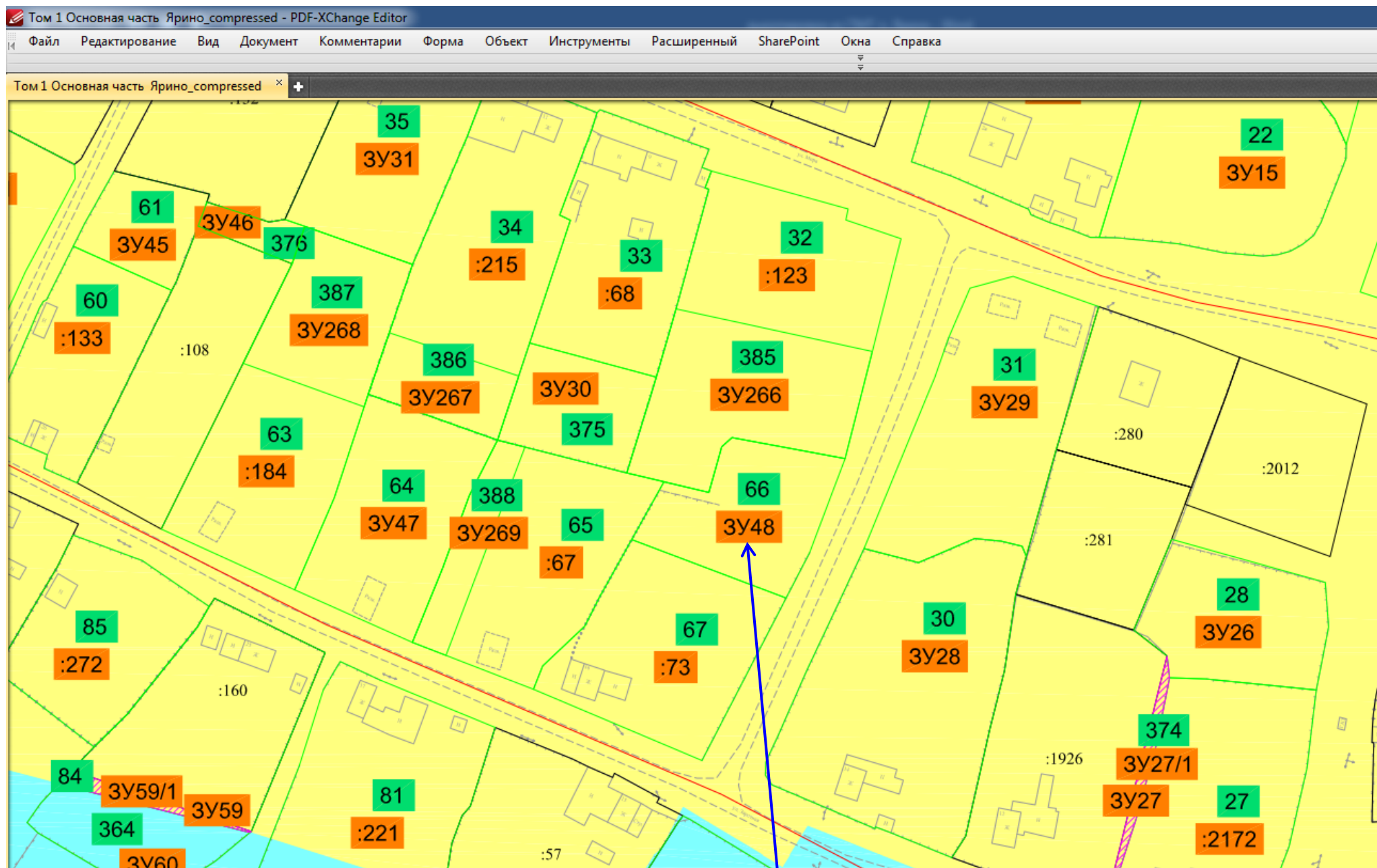
Глава городского округа -
глава администрации Добрянского
городского округа



К.В. Лызов










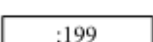










Выкопировка из чертежа образуемых земельных участков (Этап 2)



земельный участок с условным номером :3Y48

Условные обозначения

	- граница населенного пункта
	- граница проектирования
	- граница кадастрового квартала
	- граница земельных участков, учтенные в ЕГРН
	- объекты капитального строительства, сведения о которых внесены в ЕГРН
	- изменяемые границы земельных участков
	- границы земельных участков, подлежащие уточнению в связи с исправлением реестровых ошибок
	- уточняемые границы земельных участков
	- красные линии проектируемые
	- кадастровый номер земельного участка
	- границы земельных участков предлагаемые к перераспределению

	- номер земельного участка в экспликации изменяемых земельных участков
	- условный номер уточняемого земельного участка
	- условный номер образуемого земельного участка
	- номер земельного участка предлагаемого к перераспределению
	- существующие здания и сооружения
	- ограждения деревянные
	- ограждения сетка рабица

Инженерная инфраструктура

	- линии электропередач
---	------------------------

подсобного хозяйства. Поставить на государственный кадастровый учет по результатам межевания;

участок №65 - уточнить местоположение границы и площади земельного участка с кадастровым номером 59:18:1360101:67;

участок №66 - Образование земельного участка из земель, находящихся в государственной или муниципальной собственности (ЗУ48) с основным видом разрешенного использования - Для ведения личного подсобного хозяйства. Поставить на государственный кадастровый учет по результатам межевания;

участок №67 - уточнить местоположение границы и площади земельного участка с кадастровым номером 59:18:1360101:73;

участок №68 - уточнить местоположение границы и площади земельного участка с кадастровым номером 59:18:1360101:246;

участок №69 - Образование земельного участка из земель, находящихся в государственной или муниципальной собственности (ЗУ49) с основным видом разрешенного использования - Для ведения личного подсобного хозяйства. Поставить на государственный кадастровый учет по результатам межевания;

участок №70 - Образование земельного участка из земель, находящихся в государственной или муниципальной собственности (ЗУ50) с основным видом разрешенного использования - Для ведения личного подсобного хозяйства. Поставить на государственный кадастровый учет по результатам межевания;

61	ЗУ45	-	Пермский край, Добрянский городской округ, п.Ярино,	Для ведения личного подсобного хозяйства	-	700	Образование земельного участка из земель, находящихся в государственной или муниципальной собственности
62	:108	59:18:1360101:108	край Пермский, г. Добрянка, п. Ярино, ул. Заречная, дом 24	Для ведения личного подсобного хозяйства	2000	2000	исправление реестровой ошибки
63	:184	59:18:1360101:184	край Пермский, г. Добрянка, п. Ярино, ул. Заречная	Для ведения личного подсобного хозяйства	1900	1900	уточнение местоположения границ земельного участка
64	ЗУ47	-	Пермский край, Добрянский городской округ, п.Ярино,	Для ведения личного подсобного хозяйства	-	1976	Образование земельного участка из земель, находящихся в государственной или муниципальной собственности
65	:67	59:18:1360101:67	край Пермский, г. Добрянка, п. Ярино, ул. Заречная	Для ведения личного подсобного хозяйства	2000	200	уточнение местоположения границ земельного участка
66	ЗУ48	-	Пермский край, Добрянский городской округ, п.Ярино,	Для ведения личного подсобного хозяйства	-	1409	Образование земельного участка из земель, находящихся в государственной или муниципальной собственности

Том 1 Основная часть Ярино_compressed - PDF-XChange Editor					
Файл Редактирование Вид Документ Комментарии Форма Объект Инструменты Расширенный SharePoint Окна Справка					
Том 1 Основная часть Ярино_compressed × +					
		2		566114.28	2257806.38
		3		566099.47	2257798.84
		4		566080.17	2257791.77
		5		566060.14	2257783.64
		6		566074.21	2257752.09
		7		566098.93	2257762.72
		8		566115.42	2257768.17
	66	1	:3Y48	566087.64	2257842.29
		2		566103.12	2257850.90
		3		566100.29	2257862.95
		4		566112.47	2257866.36
		5		566114.94	2257869.09
		6		566109.30	2257899.35
		7		566084.22	2257889.91
		8		566072.00	2257883.60
	69	1	:3Y49	565894.87	2258161.54
		2		565920.92	2258191.88
		3		565941.68	2258220.72
		4		565923.88	2258241.16
		5		565904.93	2258221.21
		6		565912.02	2258212.49
		7		565896.52	2258194.34
		8		565889.60	2258189.55
		9		565882.51	2258187.42
		10		565884.82	2258174.40
		1		566066.21	2257565.72